Podélný profil: PŘELOŽKA SPLAŠKOVÉ KANALIZACE M 1:100/10
Rozsah: km 0,00000 - km 0,05370

KATASTRÁLNÍ ÚZEMÍ: HOSTIVICE
DRUH POVRCHU ÚZEMÍ: ZATRAVNĚNÁ PLOCHA
VZDÁLENOST ŠACHET: 23.74m | 29.96m

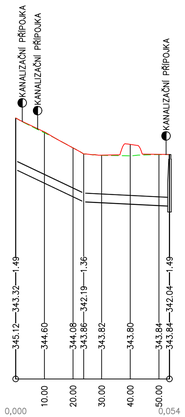

Krytí potrubí [m]

Kóta dna portubí [m. n. m.]

Kóty původního terénu [m. n. m.]

SROVNÁVACÍ ROVINA=336m
STANIČENÍ:

Sklon/Délka	
47.6‰/23.76	5.0‰/29.96
d300–PP	d300–PP

DN – Materiál

Podélný profil: PŘELOŽKA DEŠŤOVÉ KANALIZACE M 1:100/10
Rozsah: km 0,00000 - km 0,05061

KATASTRÁLNÍ ÚZEMÍ: HOSTIVICE
DRUH POVRCHU ÚZEMÍ: ZATRAVNĚNÁ PLOCHA
VZDÁLENOST ŠACHET: 21.89m | 28.71m

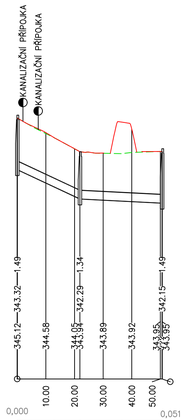

Krytí potrubí [m]

Kóta dna portubí [m. n. m.]

Kóty původního terénu [m. n. m.]

SROVNÁVACÍ ROVINA=336m
STANIČENÍ:

Sklon/Délka	
46.9‰/21.91	5.1‰/28.72
d300–PP	d300–PP

DN – Materiál

Podélný profil: PŘELOŽKA VODOVODU M 1:100/10
Rozsah: km 0,00000 - km 0,05026

KATASTRÁLNÍ ÚZEMÍ: HOSTIVICE
DRUH POVRCHU ÚZEMÍ: ZATRAVNĚNÁ PLOCHA
VZDÁLENOSTI SMĚROVÝCH LOMŮ: 7.86m | 32.07m | 10.33m

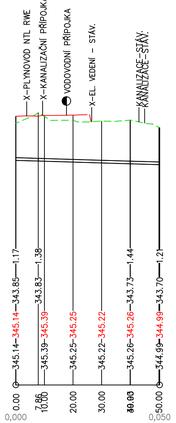

Krytí potrubí [m]

Kóta dna portubí [m. n. m.]

Kóty nivelety

Kóty původního terénu [m. n. m.]

SROVNÁVACÍ ROVINA=336m
STANIČENÍ:

Sklon/Délka		
3.0‰/7.86	3.0‰/32.07	3.0‰/10.33
d90–PE	d90–PE	d90–PE

DN – Materiál

POZNÁMKA:
HLOUBKA ULOŽENÍ STÁVAJÍCÍCH SÍTÍ SE PŘEDPOKLÁDÁ V HLOUBCE DLE ČSN 73 6005
MATERIÁL, MÍSTO A HLOUBKA NAPOJENÍ NA STÁVAJÍCÍ POTRUBÍ JE TŘEBA PŘED
REALIZACÍ OVĚŘIT

D.2 01 Přeložka kanalizace a vodovodu vč. přípojek

SOUŘADNICOVÝ SYSTÉM : JTSK
VÝŠKOVÝ SYSTÉM : B.p.v.

vedoucí projektant	Ing. Pohořelý	
zodp. projektant	Ing. Pohořelý	
vypracoval/CAD	Ing. Kouba	
kontroloval	Ing. Sedlák	

Prof® PROfi Jihlava, spol. s r. o.

investor:	MĚSTO HOSTIVICE, HUSOVO NÁM. 13, 253 80	formát	4A4
akce	**NOVOSTAVBA 2. AREÁLU MATEŘSKÉ ŠKOLY V HOSTIVICI**	datum	LÚOR 2018
		stupeň	DPPS
		zak.č.	ZAK-2014-000134
		paré č.	
obsah	PŘEHLEDNÉ PODÉLNÉ PROFILY	měřítko 1:1000/100	č. výkresu 01.3